



**ViaRhôna**  
DU LÉMAN À LA MÉDITERRANÉE

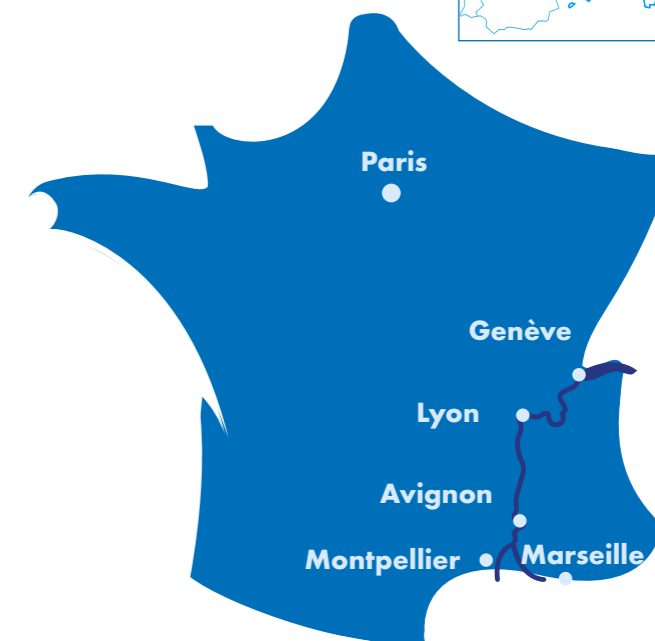
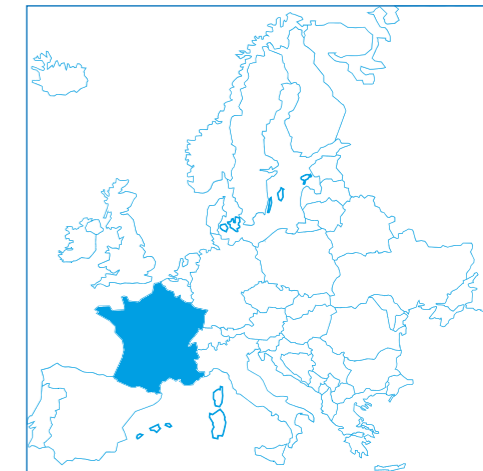
**UN FLOT  
D'HISTOIRES  
À VIVRE !**

**DOSSIER DE PRESSE 2025**




**ViaRhôna c'est une véloroute de 815 km,  
unique en Europe, qui longe le fleuve Rhône,  
de la frontière Franco-Suisse jusqu'à la Méditerranée.**

**Au-delà de la pratique cycliste,  
ViaRhôna constitue une formidable opportunité  
pour découvrir et profiter, à son rythme,  
des multiples richesses des territoires traversés.  
Gastronomie, oenologie, culture, patrimoine,  
nature seront les principaux compagnons  
de route des touristes curieux.**



- **815 KM**  
du Léman à la Méditerranée
- **65%**  
à proximité immédiate du Rhône  
**60 %** en voie verte et **40%** en voie partagée
- **ITINÉRAIRE PLAT**  
Pas plus de 3% de dénivelé  
(sauf sur les 120 premiers km)
- Plus de **30 GARES**  
le long du parcours





### 3 RÉGIONS

Auvergne-Rhône-Alpes, Occitanie, Région Sud - Provence-Alpes-Côte d'Azur

### 12 DÉPARTEMENTS

Haute-Savoie, Savoie, Ain, Rhône, Isère, Loire, Drôme, Ardèche, Vaucluse, Bouches-du-Rhône, Gard, Hérault.

### 3 PARCS NATURELS RÉGIONAUX

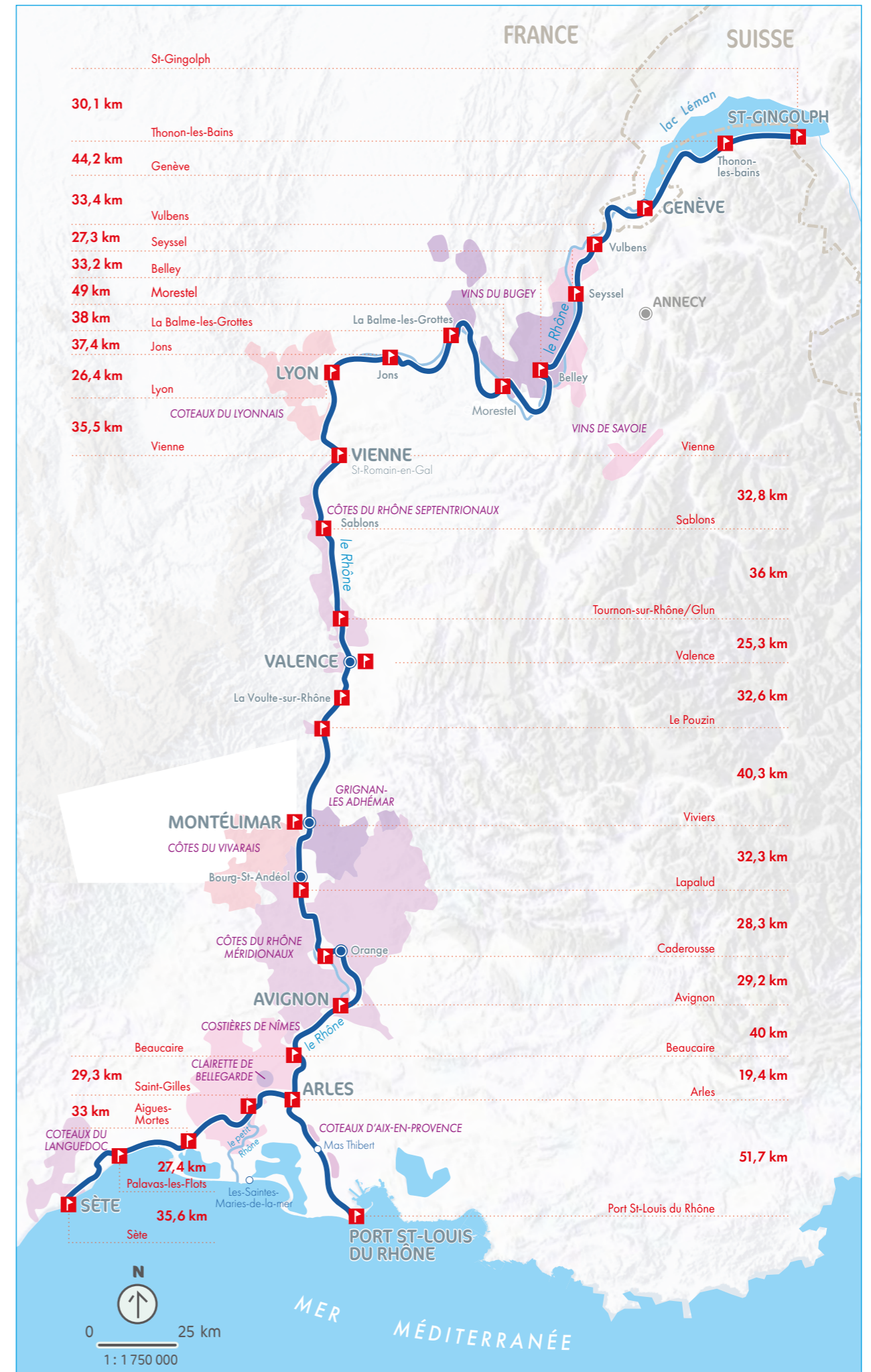
le Haut-Jura, le Pilat et la Camargue.

### 77 SITES NATURELS PROTÉGÉS

pour prendre le temps d'une pause enchantée devant un paysage à couper le souffle.

### 3 VILLES CLASSÉES UNESCO

Lyon, Avignon, Arles, ainsi que des monuments prestigieux dont, entre autres, l'arc de triomphe et le théâtre antique d'Orange.





# UN ITINÉRAIRE AUX MULTIPLES AMBIANCES



**Des paysages des Alpes aux plages de la Méditerranée, ViaRhôna vous embarque le long du Rhône pour une aventure riche d'histoire(s), des Gallo-Romains à nos jours.**

Elle raconte l'épopée d'un fleuve qui a façonné sa vallée au fil des siècles, un récit qui prend vie dans les rencontres avec les artisans, les guides, les producteurs, les habitants et les souvenirs épiques des cyclotouristes venus en couple, en famille ou entre amis parcourir ses voies.

Car pédaler le long du Rhône, c'est s'engager dans une odysée à travers 2000 ans d'histoire, et explorer les panoramas sauvages en Savoie, la cité romaine de Lyon, les gorges de l'Ardèche et la Camargue sauvage... une nature qui se découvre à vélo, au gré des détours et des activités qui rythment le trajet.

**ViaRhôna c'est aussi une aventure gastronomique et œnologique,** des truffes du Bugey au taureau de Camargue en passant par les célèbres vins de la vallée du Rhône : 815 km de rencontres et de partage.





## UN PROJET PARTENARIAL



Imaginé à la fin des années 1990, le projet ViaRhôna a réellement commencé à se concrétiser à partir de 2004/2005, lorsque la Région Rhône-Alpes et la Compagnie Nationale du Rhône (CNR) officialisent leur participation financière et leur partenariat pour sa mise en œuvre.

En 2013/2014, le partenariat se raffermi autour d'un comité d'itinéraire rassemblant notamment l'Etat, l'Europe, la Compagnie Nationale du Rhône, ainsi que les trois régions concernées, Auvergne-Rhône-Alpes, Sud-Provence-Alpes-Côte d'Azur et Occitanie. Les acteurs se fixent pour ambition de faire de ViaRhôna un projet de grande ampleur à l'horizon 2028 et initient alors la mise en tourisme de l'itinéraire.

## UN ITINÉRAIRE EUROPÉEN ET INTERCONNECTÉ



Ces deux itinéraires cyclables La Route du Rhône (235 km en Suisse) et ViaRhôna (815 km à travers la France) unissent leurs forces pour devenir une partie du réseau EuroVelo, obtenant le statut de véritable itinéraire cyclable européen en 2016. Sous le nom d'EuroVelo 17- Véloroute du Rhône, cet itinéraire suit le cours du puissant fleuve Rhône, depuis Andermatt, charmant village alpin de Suisse, et se termine sur la côte et les plages de la Méditerranée après 1 050 km.

En rejoignant le réseau EuroVelo, la Véloroute du Rhône vise à devenir l'une des principales destinations touristiques cyclistes en Europe.

\* Réseau des véloroutes européennes, porté par la Fédération européenne des cyclistes (ECF), comportant à ce jour 17 itinéraires cyclables transfrontaliers répartis sur tout le continent.

## CHIFFRES CLÉS 2022

### NOMBRE DE PASSAGES

**2 865 000\***

(1,1 millions en 2017)

### NOMBRE DE PERSONNES

**2 613 000\***

### NOMBRE DE TOURISTES

**486 000\***

(25% d'étrangers)

### NOMBRE D'ITINÉRANTS

**1 83 000\***

(63% de Français et 37% d'étrangers)

### DÉPENSE MOYENNE JOURNALIÈRE DES TOURISTES

**69 €/j\***

(66€/j en 2017)

**1 km**

de ViaRhôna aménagé

génère

**53 000 €**

de dépenses sur le territoire

**CHAQUE ANNÉE**

### RETOMBÉES ÉCONOMIQUES

**43 M€\***

\* Enquête Inddigo / Symetris pour le compte de la Région Auvergne-Rhône-Alpes



# 10 RAISONS CLÉS POUR VOS ESCAPADES ESCAPADES À VÉLO



## 1. Le Rhône, axe central de l'itinéraire

Le fleuve Rhône, fil conducteur du parcours, rythme l'expérience des cyclistes avec ses paysages changeants et son riche héritage. Il assure un voyage au fil de l'eau sur une grande partie de l'itinéraire.

## 2. Richesse historique et culturelle

ViaRhôna offre une plongée à travers 2000 ans d'histoire française, des vestiges gallo-romains aux villes médiévales, en passant par le patrimoine industriel. L'itinéraire est jalonné de sites et monuments remarquables.

## 3. Diversité des expériences

Au-delà du cyclisme, ViaRhôna propose des activités variées : découvertes de villages, dégustations de produits locaux, rencontres avec des artisans, pauses nature. L'itinéraire est conçu pour offrir des expériences authentiques et diversifiées.

## 4. Un itinéraire facile et balisé

Le parcours, majoritairement plat et sécurisé est adapté aux cyclistes de tout niveaux et particulièrement les familles et les débutants. Il est également balisé dans les 2 sens et les cyclistes peuvent télécharger gratuitement les traces GPX depuis le site internet.

## 5. Cadre naturel et bien-être

L'itinéraire traverse des paysages exceptionnels et offre de nombreuses opportunités de se ressourcer en pleine nature. ViaRhôna est l'occasion d'une pause active et relaxante.

## 6. L'humain au cœur de l'expérience

Les échanges avec les habitants, producteurs et autres cyclistes enrichissent le voyage. Les rencontres sont un élément clé de l'expérience ViaRhôna.

## 7. Découverte gastronomique

La diversité des terroirs traversés permet une exploration culinaire variée, des saveurs savoyardes aux spécialités méditerranéennes, avec une multitude d'adresses gourmandes à tester.

## 8. Une option éco-responsable

Tout au long de ses 815 km, ViaRhôna est facilement accessible. De nombreuses gares jalonnent l'itinéraire et permettent de composer son parcours train + vélo à la carte. Le transport des deux roues est également envisageable en car sur un certain nombre de lignes pour gagner du temps sur certaines portions.

## 9. Des paysages variés, captivants

Des Alpes aux plages méditerranéennes, les panoramas sont d'une grande beauté et offrent une immersion visuelle tout au long du parcours. Il y a une grande variété des paysages à explorer.

## 10. La porte ouverte sur l'Europe cyclable

ViaRhôna s'inscrit dans un réseau européen d'itinéraires cyclables. Il est possible de prolonger l'aventure au-delà des frontières, offrant ainsi une dimension internationale à l'expérience. C'est une porte ouverte sur le cyclotourisme européen.

Préparez votre itinérance  
à vélo sur  
[www.viarhona.com](http://www.viarhona.com)



# DU LÉMAN À LYON

Distance : 320 km

Paysages :

paysages alpins  
rives du lac Léman  
villes historiques comme Genève et Lyon

Du Léman à Lyon,  
découvrez les contrastes d'un tronçon de 320 km  
riche en paysages naturels préservés.

## POINTS D'INTÉRÊT

- **Genève** : ville internationale avec de nombreuses attractions culturelles et historiques.
- **Les vignobles du Bugey et de Savoie**, réputés pour leur diversité de vins et leur production en petites quantités, ce qui les rend assez confidentiels mais de haute qualité.
- **Morestel** : surnommée «la Cité des Peintres», réputée pour son patrimoine historique et ses paysages inspirants.
- **Lyon** : connue pour sa cuisine (capitale gastronomique) et son architecture, inscrite au patrimoine mondial de l'UNESCO.



Après avoir quitté le lac Léman, vous roulez aux confins des Deux Savoies et du Bugey, à proximité des montagnes, et vous rafraîchirez dans des lacs, des gorges ou en visitant les étonnantes grottes de La Balme.



Vous vous arrêtez dans des communes au patrimoine unique : la petite Venise Savoyarde à Chanaz, les villes thermales d'Aix-les-Bains ou Thonon-les-Bains ou encore les cités médiévales des Balcons du Dauphiné à Morestel et Crémieu.



La dernière étape du tronçon vous conduira jusqu'à Lyon par le Grand Parc Miribel Jonage : vous pourrez alors sauter une dernière fois dans les eaux du Grand Large avant de plonger dans le patrimoine monumental de l'ancienne capitale des Gaules.



# DU LÉMAN À LYON



## LES ECHAPPÉES À VÉLO CONNECTÉES À VIARHÔNA



### Le tour du Lac du Bourget - 35 km

Un miroir d'eau au cœur d'un écrin montagneux ! Un des plus beaux parcours qui soit, avec ses nombreux passages remarquables : plage et port du Bourget, belvédère du col du Chat et d'Ontex, vue plongeante sur l'abbaye de Hautecombe, port de Portout. Nous vous recommandons une petite assistance ou des mollets bien aiguisés, les sorties de ViaRhôna sur son tronçon nord se méritent, mais émerveillent !  
[En savoir plus](#)



### La voie verte de Crémieu à ViaRhôna

Cet itinéraire sécurisé et paisible de 30 km est idéal pour les familles et les amateurs de nature. Elle suit une ancienne voie ferrée et traverse des vignobles, champs et villages pittoresques tout en offrant un accès direct aux berges du Rhône.  
[En savoir plus](#)



### Tour du Lac Léman

Itinéraire Franco-Suisse, il permet de traverser les cantons de Genève, Vaud, Valais et les départements de l'Ain et de la Haute-Savoie tout en restant au plus près de la rive. Il emprunte, au nord comme au sud, le tracé de la ViaRhôna. Il est conseillé de longer le lac dans le sens des aiguilles d'une montre.  
[En savoir plus](#)


## À GOUTER

**Le vin :** la descente de ViaRhôna vous fera parcourir des vignobles plus ou moins connus. Des petites pépites comme les vins de Jongieux Marestel sont disséminés tout au long de votre périple. La route des vins du Bugey offre une immersion dans le terroir avec la possibilité de rencontrer des vignerons locaux, fiers de leur production artisanale.  
[En savoir plus](#)



**Les glaces :** les meilleures du monde sont produites sur le tronçon nord, et nous n'exagérons qu'à peine ! Il n'y a pas de honte à manger une glace par jour quand on fait du vélo !  
[Glacier de l'Avalanche à Yenne](#)  
Les glaces La Sibérienne, glacier réputé d'Aix-les-Bains proposé par le restaurant [le Doux Nid à Chanaz](#).

**Le gâteau de Saint-Genix** est une brioche fourrée aux pralines rouges fondues. Confectionnée depuis plus de deux siècles c'est une spécialité de Savoie. Mais attention, de nombreuses brioches assez peu fidèles à l'originale portent ce nom que vous retrouverez en grande surface et un peu partout dans la région. Donc normalement l'authentique porte le nom de Gâteau Labully. À Saint-Genix-sur-Guiers à la pâtisserie Labully ou [Aux Gateaux de Saint-Genix](#).



## À TESTER

### Découvrir les le Rhône sauvage et ses îlons

Vous êtes dans un voyage nature, décarboné, et rien ne vaut la découverte du Rhône sauvage et sa végétation luxuriante, isolée de toute activité humaine. [En savoir plus](#)  
Sortie à la journée ou périple sur un week-end, osez sortir la pagaie pour découvrir un fleuve magnifique qui vous fera oublier vos envies d'ailleurs.  
[En savoir plus](#)  
[En savoir plus](#)

### Crémieu, Chanaz et Yvoire,



3 petites villes qui ne demandent qu'un arrêt de quelques heures ou d'une journée. Depuis un village médiéval fleuri au bord du Lac Léman jusqu'à un autre village médiéval tout autant fleuri avec un patrimoine architectural en passant par « la petite Venise savoyarde », il y a des pépites chargées d'histoire et de beauté tout au long de l'itinéraire !  
[En savoir plus sur Crémieu](#)  
[En savoir plus sur Chanaz](#)  
[En savoir plus sur Yvoire](#)

**Le barrage de Génissiat** dit le «Niagara français» est l'un des plus importants ouvrages hydrauliques d'Europe occidentale. Il est surtout un monument à visiter. Fleuron de l'architecture fonctionnaliste, c'est une usine de production d'électricité qui se visite et qui s'apprécie par sa grandeur et son style art déco, exceptionnel pour un site de production.  
[En savoir plus](#)



## OÙ DORMIR ?



Les hébergements proposés sont labélisés Accueil Vélo. Ces établissements proposent des services spécifiques envers les cyclistes (espaces sécurisés pour ranger les vélos, des kits de réparation, et parfois même des services de lavage de vêtements).

### Les lodges de ViaRhôna à Virignin



Ces hébergements insolites situés au bord de ViaRhôna avec une vue imprenable sur l'eau. Cabane perchée, ou cabane douillette avec spa privatif, 2 modes d'hébergement sont proposés dans un cadre unique, dépaysant.  
[En savoir plus](#)

### Camping municipal de Morestel

Situé en plein cœur d'un îlot de nature dans la cité des peintres. Nuitée sous un arbre centenaire ou dans un pod boisé, profitez de la magie du quartier historique de la cité du peintre Ravier. Petit coup de cœur pour le marché du dimanche à Morestel : la ville est piétonisée, et vous avez tout loisir de vous balader pour préparer votre pique-nique du midi, prendre une boisson chaude ou un brunch sous les remparts ...  
[En savoir plus](#)

### Aux Kotas Finland'Ain à Izieu

On s'y croirait pourtant ! En couple ou en famille, venez vivre l'expérience d'une nuit cocooning pour une pause nature. Vous restez le long de ViaRhôna, et vous pouvez coupler votre soirée avec une dégustation de vin ou une visite de la Maison d'Izieu.  
[En savoir plus](#)



# DE LYON À AVIGNON

Distance : 305 km

Paysages :

vignobles de la Vallée du Rhône  
villages perchés et pittoresques  
paysages fluviaux



De la capitale des Gaules à la cité des Papes,  
ViaRhôna explore 2000 ans d'histoire autour du Rhône sur 305 km.

## POINTS D'INTÉRÊT

- **Vienne** : ville historique avec ses monuments romains et son festival de jazz.
- **Tournon-sur-Rhône** : connue pour ses vins et le chocolat ValRhona.
- **Valence** : ville d'art et d'histoire avec son centre historique et ses marchés.
- **Avignon** : célèbre pour son Palais des Papes et son festival de théâtre.



La véloroute vous plongera dans un patrimoine historique très riche, des cités romaines de Lyon, Vienne ou Orange aux châteaux médiévaux perchés de Beauchastel, Rochemaure ou Mondragon en passant par les petits villages de caractère aux odeurs du Sud.



Vous rencontrerez les femmes et les hommes qui cultivent les merveilleux cépages de la Vallée-du-Rhône et goûterez avec eux à des vins d'exception à Condrieu, Crozes-Hermitage, Cornas ou Châteauneuf-du-Pape. Vous profiterez aussi de beaux festivals avec vue à Vienne, Valence, Saint-Péray, Orange ou Avignon.



À l'arrivée de ce tronçon, la cité des Papes vous réservera ses ultimes surprises : dans un théâtre, sur son célèbre pont ou dans son Palais des Papes classé à l'UNESCO, vous découvrirez là encore un flot d'histoire(s).



# DE LYON À AVIGNON



## LES ECHAPPÉES À VÉLO CONNECTÉES À VIARHÔNA



### Aux abords du Rhône

Au départ de Vienne, une boucle à vélo vallonnée de 63 km vous amènera à la découverte d'un patrimoine riche en histoire. Vous roulez sur des petites routes au milieu des vignes et vergers.

[En savoir plus](#)



### La Dolce Via

Sortez de Viarhônga à Saint-Jean-de-Muzols pour vous rendre vers une gare qui cache un ancien train à vapeur. Embarquez avec vos vélos pour un voyage dans le temps au travers des Gorges du Doux vous permettant d'accéder à une superbe véloroute, la **Dolce Via**. Suivez la véloroute en descendant la vallée de l'Eyrieux sur 37 km avant de retrouver Viarhônga à la Voulte-sur-Rhône.

[Le petit train de l'Ardèche](#)

[La Dolce Via](#)



### La Via Venaissia

Aux abords de Piolenc, sortez de Viarhônga en suivant la **Via Venaissia** pour vous rendre dans la ville romaine d'Orange caractérisée par son prestigieux théâtre antique, inscrit au patrimoine mondial de l'UNESCO. Une agréable véloroute de 63 km aménagée par le département de Vaucluse, véritable trait d'union entre Viarhônga et la Méditerranée à vélo.

[Via Venaissia](#)

## OÙ DORMIR ?

### Domaine de Senaud

entre Lyon et Valence dans la Drôme des Collines. Cabane perchée, tente suspendue, bulle ou tipi pour un séjour insolites, mobilhome ou chalet avec jacuzzi privatif, choisissez l'hébergement qui vous convient au sein d'un camping fait pour les vacances à vélo!

[En savoir plus](#)



### Camping Iserand



Idéalement placé à 100m de l'entrée de Viarhônga. Les locatifs « Bivouac Vélo / Rando » sont donc spécialement pensés et équipés pour les cyclistes et randonneurs. Il est possible de réserver à la nuitée en toute saison avec des tarifs accessibles mais aussi abriter et sécuriser vos vélos grâce aux coffres à vélo intégrer à chaque hébergement.

[En savoir plus](#)

### Cabanes Grand Cépage

Une approche haut de gamme, hors du temps dans des cabanes d'exception ! Cet hébergement est situé à Sorgues à seulement 20 minutes d'Avignon, au cœur de la Provence, près du Mont Ventoux, du Luberon et des célèbres vignobles de Châteauneuf-du-Pape.

[En savoir plus](#)

## À GOUTER

### Le vin

Tout au long de votre traversée de la vallée du Rhône, vous aurez l'occasion de goûter aux différents vins des coteaux du Rhône (Côte-Rotie, Condrieu, Cornas, Saint-Joseph, Hermitage, Saint-Péray, Grignan-les-Adhémar, Châteauneuf-du-Pape). [En savoir plus](#)



**Les ravioles.** Spécialité dauphinoise constituée de carrés de pâte farcie, elle se garnie de différents ingrédients selon vos envies. Après une longue journée à vélo, rien de mieux qu'un bon repas chaud que vous pourrez trouver dans la belle ville de Valence.

[Restaurant La Ravioline à Valence](#)



**Le nougat.** Cette délicieuse confiserie que vous avez l'habitude de retrouver sous le sapin lors des fêtes de fin d'année a peut-être été fabriquée à Montélimar. Mais contrairement à ce que l'on pourrait croire, le nougat de Montélimar se déguste à toutes les saisons. La ville compte une douzaine d'artisans qui proposent des nougats de qualité, ce qui vaut à Montélimar d'être surnommé la capitale du nougat.

[Nougaterie Arnaud Soubeyran](#)



## À TESTER

### L'espace eaux vives du Pilat



Situé sur le bord de Viarhônga, il vous offre une pause rafraîchissante ! Un large panel d'activités nautiques sont proposées comme le rafting, la nage en rivière, le kayak, le canoë, et le paddle).

[En savoir plus](#)

**La ferme aux crocodiles**, proche de Pierrelatte. Un voyage au cœur d'un monde tropical composé de 600 animaux en semi-liberté : crocodiles, tortues géantes, serpents, lézards, poissons et oiseaux.

La réserve tropicale présente également une incroyable collection de plus de 600 plantes exotiques ! Ce site est labélisé Accueil vélo.

[En savoir plus](#)



Montez à bord d'un bateau électrique pour une agréable croisière sur le Rhône, un moment de découverte des paysages rhodaniens. **La Compagnie des Canotiers** propose différentes balades combinant train+ vélo+ bateau !

[La Compagnie des Canotiers](#)



# D'AVIGNON À LA MÉDITERRANÉE

Distance : 235 km

Paysages :

plaines  
parcs naturels  
côtes méditerranéennes



D'Avignon à Sète ou Port-Saint-Louis-du-Rhône,  
le dernier tronçon de ViaRhôna offre de belles surprises  
et un horizon grisant : la Méditerranée !

## POINTS D'INTÉRÊT

- **Arles** : connue pour ses monuments romains et son influence sur Van Gogh.
- **la Camargue** : Parc naturel régional avec une faune unique, idéal pour les amateurs de nature et de photographie.
- **Sète** : la ville de Georges Brassens avec ses nombreux festivals et sa gastronomie marine réputée.
- **Les plages de la Méditerranée** : l'Espiguette, Napoléon, Valras, Carnon



Sur 235 km, vous parcourrez un beau voyage dans le temps : de l'antiquité à Beaucaire, Arles ou Sète au Moyen-Âge à Tarascon ou Aigues-Mortes jusqu'au futuriste espace contemporain Luma d'Arles.



Durant votre épopée, vous goûterez aussi à de véritables trésors gastronomiques : le riz camarguais, le sel d'Aigues-Mortes, le Muscat de Frontignan ou les huîtres des étangs de Thau et de Carteau.



Quand aux paysages que vous traverserez, des étangs aux salins, de la Camargue sauvage aux immenses plages de Port-Saint-Louis-du-Rhône ou Sète, ils vous inviteront à ralentir la course pour profiter d'un instant suspendu !






## LES ECHAPPÉES À VÉLO CONNECTÉES À VIARHÔNA



### Le chemin des taureaux et de la vigne

Ce circuit intimiste de 30 km vous entraîne au cœur d'une Camargue domestiquée, où l'on peut apercevoir des vignes, mais aussi les taureaux et chevaux camarguais.

[En savoir plus](#)



### Le tour de l'étang de Thau

Un itinéraire unique autour de la lagune de Thau et proche de la Méditerranée. Le tracé est magnifique et emprunte quasi exclusivement des pistes ou voies vertes empruntables par tous les types de vélos. L'étang est omniprésent : découverte des parcs à huîtres, de la pointe des Onglous et vue sur le Mont Saint-Clair. Un point de départ accessible « sans voiture », à la gare de Sète.

[En savoir plus](#)



### La Voie Verte du Pont du Gard la plus longue voie verte du Gard

Découvrez un parcours unique et sécurisé sur 31 km qui serpente entre vignobles et garrigues, au cœur des villages au charme authentique du Gard. La Voie Verte du Pont du Gard vous invite à une immersion dans la nature, ponctuée de points de baignade et de passages insolites, pour le plaisir de tous, petits et grands.

[En savoir plus](#)

## OÙ DORMIR ?



Les hébergements proposés sont labélisés Accueil Vélo. Ces établissements proposent des services spécifiques envers les cyclistes (espaces sécurisés pour ranger les vélos, des kits de réparation, et parfois même des services de lavage de vêtements).

Au cœur du Parc naturel régional de Camargue, la maison de maître, **Maébrilu Camargue Provence** accueille les cyclistes avec sa suite de 35m<sup>2</sup> avec vue sur le parc. Une tente lodge permet également aux cyclistes de passer une nuit reposante et ressourçante. Pour rejoindre cet hébergement à Salin de Giraud, l'itinéraire le plus court depuis ViaRhôna et pour le moins original nécessite d'embarquer sur le bac de Barcarin.

[En savoir plus](#)

### Hôtel l'Oustau Camarguen au Grau du Roi.

Ces anciennes écuries réhabilitées en hôtel de charme accueillent les cyclistes dans la douceur et l'intimité de leur décor. Chacune des 32 chambres et 8 suites de l'hôtel sont décorées dans un esprit provençal typique de Camargue.

[En savoir plus](#)

### Domaine de Selhac

Une maison d'hôtes au cœur d'un domaine viticole proche de la mer à Frontignan.

[En savoir plus](#)



## À GOUTER

### Viande de taureau

Sur l'étape entre Saint-Gilles et Aigues-Mortes, goûtez aux spécialités à base de viande de taureau : l'aigriade Saint-Gilloise plat typique de la région, traditionnellement consommé par les bateliers du Rhône et autres paysans camarguais, composé de paleron de taureau (ou de bœuf), longuement mijoté et immanquablement accompagné du fameux riz de Camargue IGP ; sans oublier la gardianne et le saucisson de Taureau de Camargue.

[En savoir plus](#)

### Huitres et moules

À l'arrivée à Port Saint-Louis-du-Rhône, fêtez la fin du périple en dégustant les coquillages, huîtres et moules naturels, pêchés de manière Responsable et Artisanale

[En savoir plus](#)

### Les Tielles sétoises



Et si vous arrivez à Sète, ne manquez pas la gastronomie sétoise : les tielles, le ragoût de seiches à la valrassienne, la bourride de baudroie...

[En savoir plus](#)

## À TESTER

### Embarquez à bord d'un petit bateau électrique en toute autonomie, sur le Canal du Rhône à Sète !

Loca-Camargue vous propose au départ du Port de Gallician, de remonter le Canal en barque dans le silence et le respect de l'environnement pour une observation de la faune et de la flore camarguais.

[Loca-camargue](#)

### Visitez Les Marais du Viguierat



Un espace naturel protégé de 1 200 hectares entre le delta du Rhône et la plaine de la Crau, pour découvrir la faune et la flore de Camargue. Vous pourrez laisser votre vélo en toute sécurité et partir visiter le site à cheval, en calèche ou à pied.

[En savoir plus](#)

### Découvrez les tortues marines

Lors de votre passage à la Grande Motte, allez découvrir les tortues marines en semi liberté dans un milieu naturel. Ce bras de mer situé au Ponant en extérieur, est un espace dédié à leur réadaptation, dernière étape de leur convalescence, avant d'être relâchées en pleine mer.

[En savoir plus](#)





## UN FLOT D'HISTOIRES À VIVRE !

### CONTACTS :

**Caroline CHOUVY** : c.chouvy@auvergnerhonealpes-tourisme.com

**Vanessa MICHY** : v.michy@auvergnerhonealpes-tourisme.com

**Corinne BOULÈGUE** : c.boulegue@auvergnerhonealpes-tourisme.com

### Accès photothèque

Tout pour préparer votre voyage à vélo !

[www.viarhona.com](http://www.viarhona.com)

#### Cartes touristiques



#### Topo guides



Mise en page : beatrice.bustamente@gmail.com

Photo de couverture : T. Prudhomme - Photos intérieures : T. Garcia, C. Martelet/Auvergne-Rhône-Alpes Tourisme, T. Prudhomme, M. Coquard/Best Jobers, A. Cottarel, B. Robert, P. Villecourt/ADT 07, Un Monde à vélo, Camping Iserand, M. Kirchgessner, Moumaé, P. Fournier, L. Lambert/ADT 42, S. DurandKeller/Hérault-Tourisme, J. Noclérq/Hérault-Tourisme, M. Sanz/Hérault-Tourisme.